

**Autorisation de pénétration en propriétés privées**

**opérations de remaniement du cadastre  
sur le territoire des communes de  
Duvy, Machemont, Marest-sur-Matz, Nery, Ormoy-Villers,  
Le Plessis-Brion, Vauciennes et Villers-sur-Coudun**

**LA PREFÈTE DE L'OISE**  
Chevalier de la Légion d'Honneur  
Chevalier de l'ordre national du Mérite

Vu le Code de justice administrative ;

Vu le Code rural ;

Vu le Code forestier ;

Vu le Code pénal notamment les articles 322-2 et 433-11 (respectivement livre III, titre II, chapitre II, section 1, et livre IV, titre III, chapitre III, section 6) ;

Vu la loi du 29 décembre 1892 modifiée, relative aux dommages causés à la propriété privée par l'exécution des travaux publics, et notamment l'article 1<sup>er</sup> ;

Vu la loi du 6 juillet 1943 modifiée, relative à l'exécution des travaux géodésiques et cadastraux et à la conservation des signaux, bornes et repères ;

Vu le décret n° 2010-146 du 16 février 2010 modifiant le décret n° 2004-374 du 29 avril 2004 relatif aux pouvoirs des préfets, à l'organisation et à l'action des services de l'État dans les régions et départements ;

Vu le décret du 11 janvier 2023 portant nomination de Mme Catherine SÉGUIN, en qualité de Préfète de l'Oise ;

Vu l'arrêté préfectoral du 30 octobre 2023 portant délégation de signature à M. Frédéric BOVET, Secrétaire Général de la préfecture de l'Oise ;

Vu la demande du 7 février 2024 par laquelle la direction départementale des finances publiques de l'Oise sollicite l'autorisation de pénétrer dans les propriétés privées concernées par les opérations de remaniement du cadastre ;

Considérant la gêne minime apportée à la propriété privée et l'absence de dépossession des propriétaires ;

Considérant qu'il convient de prendre toute mesure pour qu'aucun empêchement n'intervienne de la part des propriétaires ou exploitants des terrains concernés par l'opération précitée ;

Vu les plans ci-annexés ;

Sur proposition du Secrétaire Général de la préfecture ;

## **ARRÊTE**

### **ARTICLE 1 :**

Les agents et mandataires de la direction départementale des finances publiques de l'Oise, ainsi que ceux des entreprises accréditées par elle, sont autorisés, sous réserve des droits des tiers, à pénétrer dans les propriétés privées concernées sur le territoire des communes de Duvy, Machemont, Marest-sur-Matz, Nery, Ormoy-Villers, Le Plessis-Brion, Vauciennes et Villers-sur-Coudun, en vue de réaliser les travaux préliminaires à l'opération de remaniement cadastral, notamment le bornage du périmètre.

L'exécution, le contrôle et la direction de ces opérations seront assurés par la Brigade Nationale d'Intervention Cadastre antenné d'Amiens.

### **ARTICLE 2 :**

Les personnes ci-dessus visées pourront pénétrer dans les propriétés privées, closes ou non closes (sauf à l'intérieur des maisons d'habitation) et dans les bois soumis au régime forestier, à l'exception des parties déclarées sites protégés, en vue d'y effectuer l'ensemble des opérations envisagées, indispensables à la poursuite du projet.

Dans les autres propriétés closes, elles ne pourront le faire que cinq jours après la notification de l'arrêté aux propriétaires par la direction départementale des finances publiques de l'Oise ou, en l'absence des propriétaires, au gardien de la propriété.

A défaut de gardien connu demeurant dans les communes, le délai ne court qu'à partir de la notification de l'arrêté faite en mairie ; ce délai expiré, si personne ne se présente pour permettre l'accès, les bénéficiaires du présent arrêté pourront entrer avec l'assistance du Juge d'Instance ou d'un officier de police judiciaire exerçant sur le territoire des communes.

### **ARTICLE 3 :**

L'autorisation de pénétration en propriétés privées ne pourra excéder une durée de cinq ans à compter de la date du présent arrêté et sera caduque de plein droit si elle n'est pas suivie d'un début d'exécution dans les six mois.

Il est interdit, sous peine d'application des sanctions prévues par les articles 322-2 et 433-11 du Code pénal, d'apporter aux travaux des agents visés à l'article 1<sup>er</sup> du présent arrêté, trouble ou empêchement, ainsi que d'arracher ou de déplacer les balises, piquets, jalons, bornes repères ou signaux qu'ils installeront. En outre, les contrevenants s'exposent au remboursement de la dépense consécutive à la reconstitution des éléments devenus inutilisables par leur fait.

#### **ARTICLE 4 :**

Les maires des communes concernées sont invités à prêter leur concours et, au besoin, l'appui de leur autorité pour écarter les difficultés auxquelles pourrait donner lieu l'exécution des opérations envisagées.

En cas d'opposition à ces opérations, il est enjoint aux fonctionnaires municipaux et à tous les agents de la force publique d'intervenir pour assurer l'exécution des dispositions qui précèdent.

#### **ARTICLE 5 :**

Préalablement et après les opérations prévues, il sera procédé contradictoirement à la constatation de l'état des lieux. Les indemnités qui pourraient être dues pour dommages causés aux propriétaires et aux exploitants à l'occasion de ces opérations seront à la charge de la direction départementale des finances publiques de l'Oise. A défaut d'entente amiable, elles seront réglées par le tribunal administratif d'Amiens, conformément aux dispositions du code de justice administrative.

#### **ARTICLE 6 :**

Le présent arrêté sera affiché immédiatement et au moins dix jours avant le commencement des opérations envisagées dans les communes concernées.

Les maires adresseront à la préfecture un certificat constatant l'accomplissement de cette formalité.

#### **ARTICLE 7 :**

Chacun des responsables chargés des études devra être muni d'une copie du présent arrêté qu'il sera tenu de présenter à toute demande.

#### **ARTICLE 8 :**

La présente décision peut faire l'objet d'un recours auprès du tribunal administratif d'Amiens dans le délai de deux mois suivant sa publication. Le tribunal peut être saisi au moyen de l'application informatique Télérecours citoyen accessible sur le site [www.telerecours.fr](http://www.telerecours.fr).

#### **ARTICLE 9 :**

Le Secrétaire Général de la préfecture, le directeur départemental des finances publiques de l'Oise, les maires de Duvy, Machemont, Marest-sur-Matz, Nery, Ormoy-Villers, Le Plessis-Brion, Vauciennes, Villers-sur-Coudun et le Colonel, commandant le groupement de gendarmerie de l'Oise, sont chargés, chacun en ce qui le concerne, de l'exécution du présent arrêté qui sera publié au recueil des actes administratifs.

Beauvais, le 09 FEV. 2024

Pour la Préfète et par délégation,  
le Secrétaire Général

  
Frédéric BOVET



203 DUVY (Oise)

Vu pour être annexé à notre  
arrêté en date de ce jour.

Beauvais, le

09.FEV. 2024



Pour la préfète  
et par délégation,  
La cheffe de Bureau





**203 DUVY : Liste des parcelles incluses du remaniement.**

203 000 ZH 0028	203 000 ZH 0029	203 000 ZH 0032	203 000 ZH 0033	203 000 ZH 0034
203 000 ZH 0035	203 000 ZH 0036	203 000 ZH 0040	203 000 ZH 0041	203 000 ZH 0042
203 000 ZH 0043	203 000 ZH 0044	203 000 ZH 0045	203 000 ZH 0046	203 000 ZH 0047
203 000 ZH 0048	203 000 ZH 0049	203 000 ZH 0050	203 000 ZH 0051	203 000 ZH 0052
203 000 ZH 0053	203 000 ZH 0054			
203 000 ZK 0020	203 000 ZK 0021	203 000 ZK 0022	203 000 ZK 0023	203 000 ZK 0024
203 000 ZK 0025	203 000 ZK 0026	203 000 ZK 0027	203 000 ZK 0028	203 000 ZK 0029

Vu pour être annexé à notre  
arrêté en date de ce jour.  
Beauvais, le

09 FEV. 2024




Pour la préfète  
et par délégation,  
La cheffe de Bureau



## 373 MACHEMONT

vu pour être annexé à notre  
arrêté en date de ce jour.  
Beauvais, le



09 FEV. 2024

Pour la préfète  
et par délégation,  
La cheffe de Bureau

A handwritten signature in blue ink, appearing to read 'Beauvais'.









**373 MACHEMONT : Liste des parcelles incluses du remaniement.**

373 000 0E 1243	373 000 0E 1244	373 000 0E 1250	373 000 0E 1251	373 000 0E 1252
373 000 0E 1253	373 000 0E 1254	373 000 0E 1255	373 000 0E 1256	373 000 0E 1257
373 000 0E 1258	373 000 0E 1259	373 000 0E 1262	373 000 0E 1263	373 000 0E 1267
373 000 0E 1268	373 000 0E 1269	373 000 0E 1270	373 000 0E 1271	373 000 0E 1272
373 000 0E 1273	373 000 0E 1274	373 000 0E 1275	373 000 0E 1276	373 000 0E 1277
373 000 0E 1285	373 000 0E 1286			
373 000 0F 0044	373 000 0F 0045	373 000 0F 0046	373 000 0F 0047	373 000 0F 0060
373 000 0F 0061	373 000 0F 0062	373 000 0F 0063	373 000 0F 0064	373 000 0F 0065
373 000 0F 0066	373 000 0F 0067	373 000 0F 0107	373 000 0F 0108	373 000 0F 0111
373 000 0F 0114	373 000 0F 0142	373 000 0F 0143	373 000 0F 0144	373 000 0F 0145
373 000 0F 0146	373 000 0F 0148	373 000 0F 0149	373 000 0F 0150	373 000 0F 0151
373 000 0F 0152	373 000 0F 0153	373 000 0F 0154	373 000 0F 0165	373 000 0F 0167
373 000 0F 0168	373 000 0F 0174	373 000 0F 0177	373 000 0F 0178	373 000 0F 0179
373 000 0F 0180	373 000 0F 0181	373 000 0F 0184	373 000 0F 0185	373 000 0F 0186
373 000 0F 0187	373 000 0F 0188	373 000 0F 0189	373 000 0F 0190	373 000 0F 0191
373 000 0F 0192	373 000 0F 0193	373 000 0F 0194	373 000 0F 0195	373 000 0F 0358
373 000 0F 0360	373 000 0F 0361	373 000 0F 0365	373 000 0F 0366	373 000 0F 0371
373 000 0F 0372	373 000 0F 0373	373 000 0F 0374	373 000 0F 0375	373 000 0F 0376
373 000 0F 0377	373 000 0F 0380	373 000 0F 0381	373 000 0F 0382	373 000 0F 0383
373 000 0F 0384	373 000 0F 0385	373 000 0F 0386	373 000 0F 0389	373 000 0F 0390
373 000 0F 0391	373 000 0F 0392	373 000 0F 0393	373 000 0F 0403	373 000 0F 0404
373 000 0F 0405	373 000 0F 0407	373 000 0F 0408	373 000 0F 0409	373 000 0F 0410
373 000 0F 0411	373 000 0F 0412	373 000 0F 0413	373 000 0F 0419	373 000 0F 0422
373 000 0F 0423	373 000 0F 0424	373 000 0F 0425	373 000 0F 0426	373 000 0F 0427
373 000 0F 0430	373 000 0F 0431	373 000 0F 0432	373 000 0F 0433	373 000 0F 0434
373 000 0F 0435	373 000 0F 0436	373 000 0F 0437	373 000 0F 0438	373 000 0F 0440
373 000 0F 0442	373 000 0F 0443	373 000 0F 0445	373 000 0F 0446	373 000 0F 0447
373 000 0F 0448	373 000 0F 0449	373 000 0F 0450	373 000 0F 0451	373 000 0F 0452
373 000 0F 0453	373 000 0F 0454	373 000 0F 0455	373 000 0F 0456	373 000 0F 0457
373 000 ZA 0054	373 000 ZA 0059	373 000 ZA 0070		
373 000 ZB 0008	373 000 ZB 0009	373 000 ZB 0061	373 000 ZB 0062	373 000 ZB 0071
373 000 ZB 0072	373 000 ZB 0073	373 000 ZB 0077	373 000 ZB 0078	373 000 ZB 0079
373 000 ZB 0100	373 000 ZB 0101	373 000 ZB 0102	373 000 ZB 0103	373 000 ZB 0104
373 000 ZB 0105				

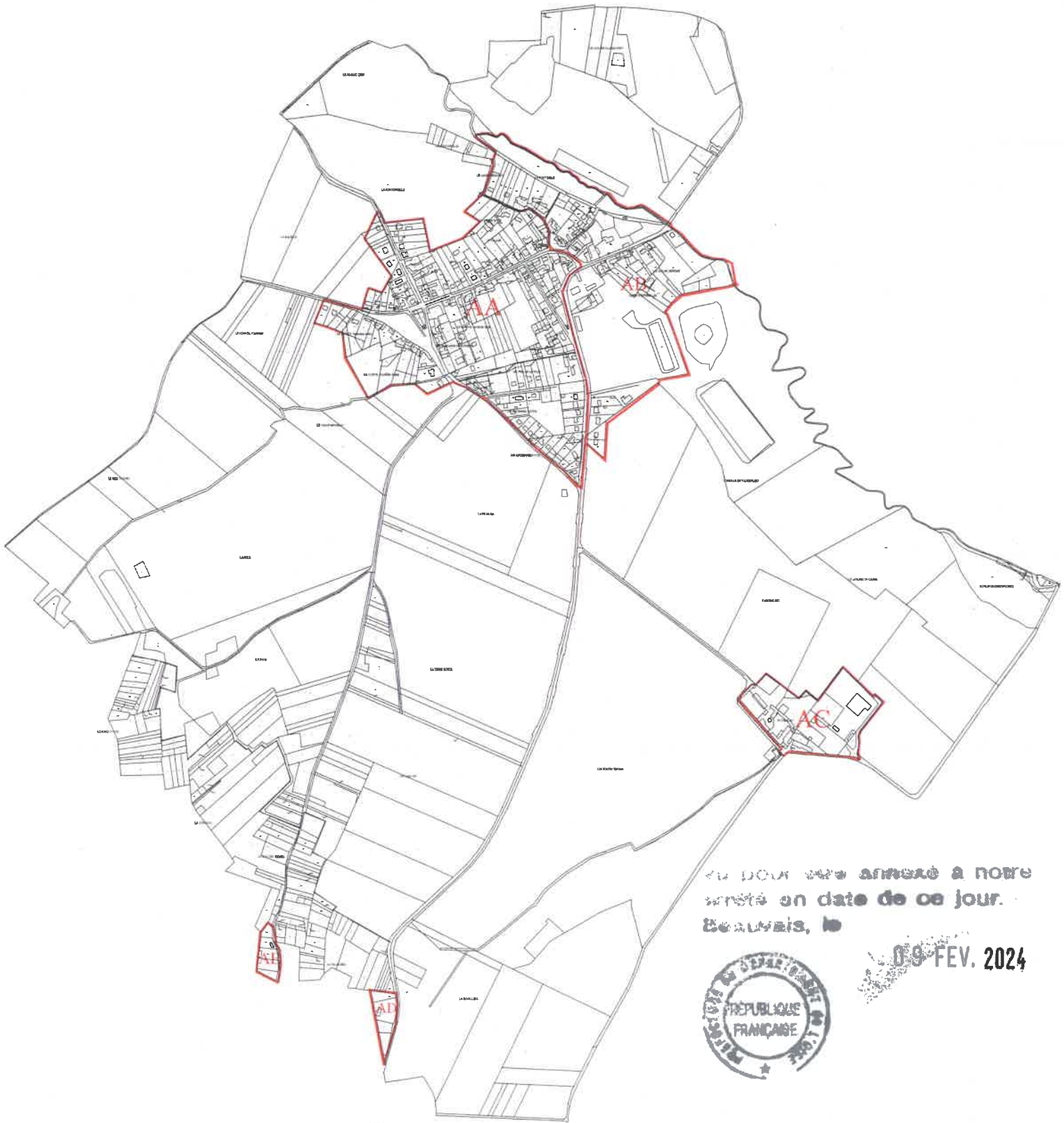
... est ainsi annexé à notre  
arrêté en date de ce jour.  
Beauvais, le

09 FEV. 2024



Pour la préfète  
et par délégation,  
La cheffe de Bureau

378 MAREST SUR MATZ



CE DOSSIER DOIT ÊTRE ANNEXÉ À NOTRE  
SERVISE EN DATE DE CE JOUR.  
Beaumont, le

09 FEV. 2024



Pour la préfète  
et par délégation,  
La chef de Bureau



**378 MAREST SUR MATZ : Liste des parcelles incluses du remaniement.**

378 000 OA 0629	378 000 OA 0630	378 000 OA 0631	378 000 OA 0632	378 000 OA 0633
378 000 OA 0634	378 000 OA 0635	378 000 OA 0636	378 000 OA 0638	378 000 OA 0639
378 000 OA 0640	378 000 OA 0641	378 000 OA 0642	378 000 OA 0643	378 000 OA 0644
378 000 OA 0645	378 000 OA 0646	378 000 OA 0647	378 000 OA 0648	378 000 OA 0649
378 000 OA 0650	378 000 OA 0651	378 000 OA 0652	378 000 OA 0653	378 000 OA 0654
378 000 OA 0655	378 000 OA 0657	378 000 OA 0659	378 000 OA 0660	378 000 OA 0661
378 000 OA 0662	378 000 OA 0663	378 000 OA 0664	378 000 OA 0665	378 000 OA 0666
378 000 OA 0667	378 000 OA 0668	378 000 OA 0669	378 000 OA 0670	378 000 OA 0671
378 000 OA 0672	378 000 OA 0674	378 000 OA 0675	378 000 OA 0676	378 000 OA 0677
378 000 OA 0678	378 000 OA 0679	378 000 OA 0680	378 000 OA 0681	378 000 OA 0682
378 000 OA 0683	378 000 OA 0684	378 000 OA 0685	378 000 OA 0686	378 000 OA 0687
378 000 OA 0688	378 000 OA 0689	378 000 OA 0690	378 000 OA 0691	378 000 OA 0692
378 000 OA 0693	378 000 OA 0694	378 000 OA 0695	378 000 OA 0696	378 000 OA 0697
378 000 OA 0698	378 000 OA 0699	378 000 OA 0700	378 000 OA 0701	378 000 OA 0702
378 000 OA 0703	378 000 OA 0704	378 000 OA 0705	378 000 OA 0713	378 000 OA 0715
378 000 OA 0716	378 000 OA 0717			
378 000 OB 0749	378 000 OB 0750	378 000 OB 0751	378 000 OB 0752	378 000 OB 0753
378 000 OB 0754	378 000 OB 0755	378 000 OB 0756	378 000 OB 0757	378 000 OB 0758
378 000 ZA 0003	378 000 ZA 0006	378 000 ZA 0009	378 000 ZA 0010	378 000 ZA 0011
378 000 ZA 0012	378 000 ZA 0018	378 000 ZA 0020	378 000 ZA 0021	378 000 ZA 0022
378 000 ZA 0023	378 000 ZA 0024	378 000 ZA 0025	378 000 ZA 0026	378 000 ZA 0027
378 000 ZA 0028	378 000 ZA 0029	378 000 ZA 0030	378 000 ZA 0031	378 000 ZA 0033
378 000 ZA 0034	378 000 ZA 0035	378 000 ZA 0036	378 000 ZA 0037	378 000 ZA 0039
378 000 ZA 0040	378 000 ZA 0041	378 000 ZA 0042	378 000 ZA 0044	378 000 ZA 0045
378 000 ZB 0019	378 000 ZB 0020			
378 000 ZC 0022	378 000 ZC 0028	378 000 ZC 0030	378 000 ZC 0031	378 000 ZC 0032
378 000 ZC 0034	378 000 ZC 0035	378 000 ZC 0101	378 000 ZC 0102	378 000 ZC 0103
378 000 ZC 0107	378 000 ZC 0108	378 000 ZC 0109	378 000 ZC 0110	378 000 ZC 0111
378 000 ZC 0113	378 000 ZC 0114	378 000 ZC 0115	378 000 ZC 0116	378 000 ZC 0117
378 000 ZC 0118	378 000 ZC 0119	378 000 ZC 0122	378 000 ZC 0123	378 000 ZC 0124
378 000 ZC 0125	378 000 ZC 0126	378 000 ZC 0127	378 000 ZC 0129	378 000 ZC 0130
378 000 ZC 0131	378 000 ZC 0132			

est donc être annexé à notre  
procès en date de ce jour.  
Marest, le

09 FEV. 2024



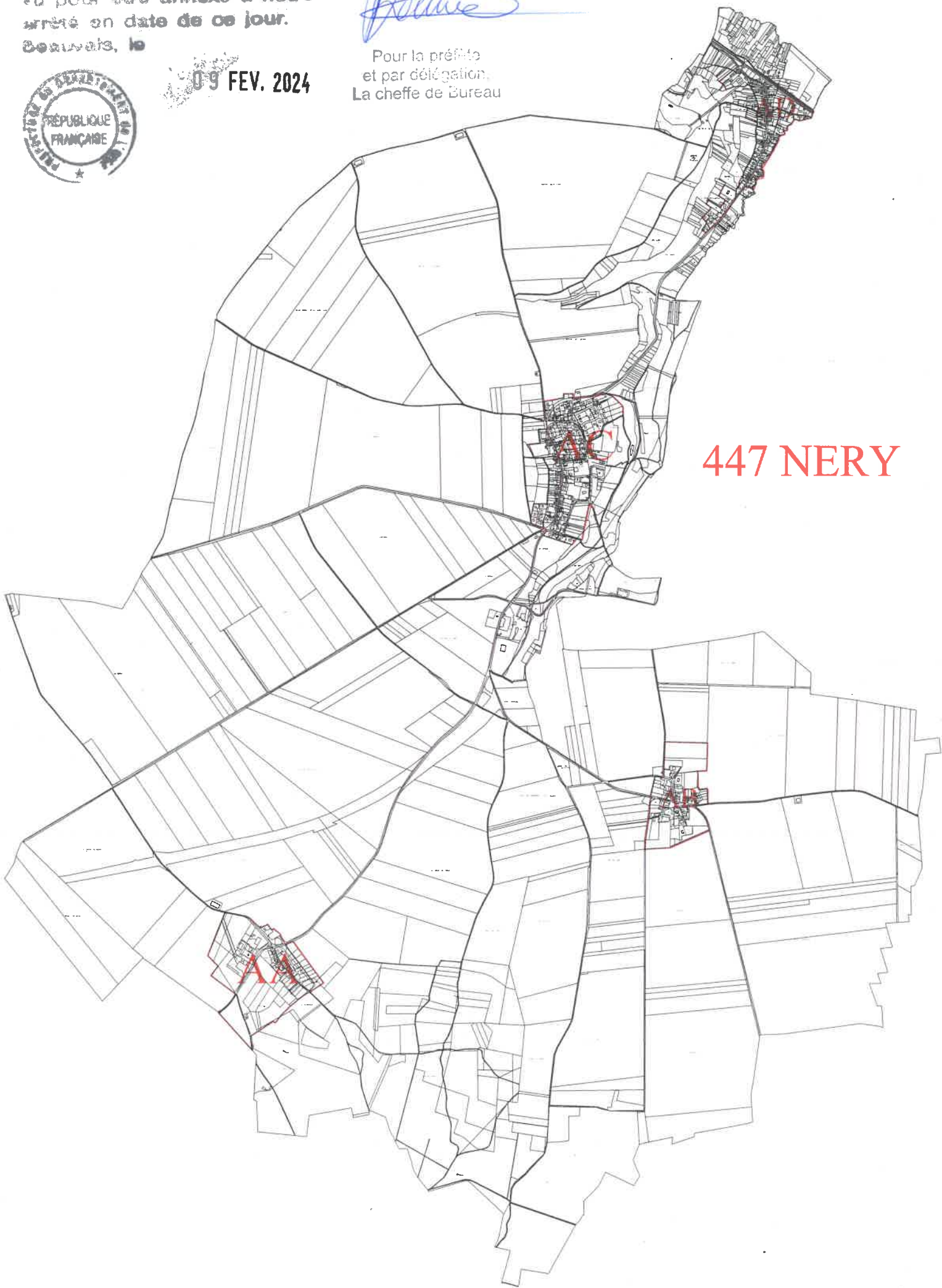
Pour la commune,  
et par délégation,  
La cheffe de Bureau

eu pour être annexé à notre  
arrêté en date de ce jour.  
Beauvais, le

*Broune*

Pour la préfète  
et par délégation,  
La cheffe de Bureau

09 FEV. 2024



447 NERY







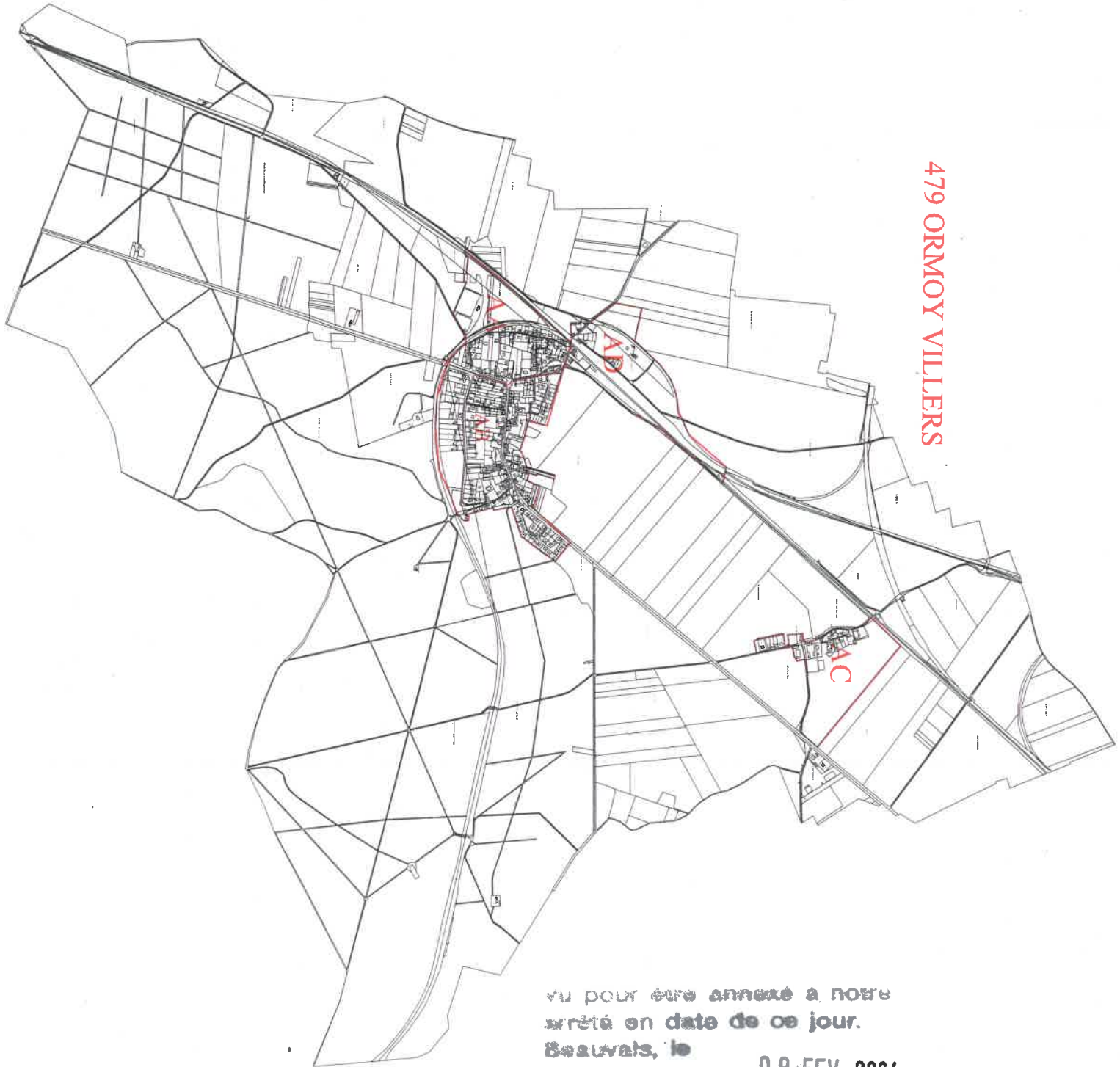
*Beauvais*



447 NERY Liste des parcelles incluses du remaniement.

447 000 0C 0438	447 000 0C 0439	447 000 0C 0440	447 000 0C 0441	447 000 0C 0442
447 000 0C 0557	447 000 0C 0566	447 000 0C 0568	447 000 0C 0569	447 000 0C 0572
447 000 0C 0573	447 000 0C 0574	447 000 0C 0581	447 000 0C 0583	447 000 0C 0585
447 000 0C 0588	447 000 0C 0589	447 000 0C 0590	447 000 0C 0591	447 000 0C 0593
447 000 0C 0594	447 000 0C 0595	447 000 0C 0596	447 000 0C 0599	447 000 0C 0607
447 000 0C 0616	447 000 0C 0623	447 000 0C 0630	447 000 0C 0631	447 000 0C 0632
447 000 0C 0633	447 000 0C 0634	447 000 0C 0635	447 000 0C 0636	447 000 0C 0643
447 000 0C 0645	447 000 0C 0651	447 000 0C 0652	447 000 0C 0653	447 000 0C 0654
447 000 0C 0655	447 000 0C 0656	447 000 0C 0659	447 000 0C 0660	447 000 0C 0661
447 000 0C 0662	447 000 0C 0663	447 000 0C 0664	447 000 0C 0665	447 000 0C 0666
447 000 0C 0667	447 000 0C 0668	447 000 0C 0669	447 000 0C 0670	447 000 0C 0671
447 000 0C 0672	447 000 0C 0673	447 000 0C 0674	447 000 0C 0675	447 000 0C 0676
447 000 0C 0677	447 000 0C 0678	447 000 0C 0681	447 000 0C 0682	447 000 0C 0683
447 000 0C 0684	447 000 0C 0685	447 000 0C 0686	447 000 0C 0689	447 000 0C 0690
447 000 0C 0691	447 000 0C 0693	447 000 0C 0694	447 000 0C 0695	447 000 0C 0696
447 000 0C 0697	447 000 0C 0698	447 000 0C 0699	447 000 0C 0701	447 000 0C 0702
447 000 0C 0703	447 000 0C 0704	447 000 0C 0705	447 000 0C 0706	447 000 0C 0707
447 000 0C 0708	447 000 0C 0709	447 000 0C 0710	447 000 0C 0711	
447 000 0D 0272	447 000 0D 0273	447 000 0D 0277	447 000 0D 0278	447 000 0D 0280
447 000 0D 0281	447 000 0D 0282	447 000 0D 0283	447 000 0D 0293	447 000 0D 0294
447 000 0D 0295	447 000 0D 0296	447 000 0D 0297	447 000 0D 0298	447 000 0D 0300
447 000 0D 0304	447 000 0D 0305	447 000 0D 0308	447 000 0D 0309	447 000 0D 0310
447 000 0D 0311	447 000 0D 0314	447 000 0D 0315	447 000 0D 0317	447 000 0D 0322
447 000 0D 0323	447 000 0D 0324	447 000 0D 0325	447 000 0D 0326	447 000 0D 0327
447 000 0D 0328	447 000 0D 0329	447 000 0D 0333	447 000 0D 0334	447 000 0D 0336
447 000 0D 0337	447 000 0D 0338	447 000 0D 0339	447 000 0D 0340	447 000 0D 0351
447 000 0D 0355	447 000 0D 0356	447 000 0D 0357	447 000 0D 0358	447 000 0D 0359
447 000 0D 0360	447 000 0D 0361	447 000 0D 0362	447 000 0D 0363	447 000 0D 0364
447 000 0D 0366	447 000 0D 0367	447 000 0D 0369	447 000 0D 0370	447 000 0D 0371
447 000 0D 0372	447 000 0D 0373	447 000 0D 0374	447 000 0D 0375	447 000 0D 0376
447 000 0D 0377	447 000 0D 0378	447 000 0D 0379	447 000 0D 0380	447 000 0D 0381
447 000 0D 0382	447 000 0D 0383	447 000 0D 0384	447 000 0D 0385	447 000 0D 0386
447 000 0D 0387	447 000 0D 0388	447 000 0D 0389	447 000 0D 0390	447 000 0D 0391
447 000 0D 0392	447 000 0D 0393	447 000 0D 0394	447 000 0D 0397	447 000 0D 0398
447 000 0D 0399	447 000 0D 0400	447 000 0D 0401	447 000 0D 0402	447 000 0D 0403
447 000 0D 0404	447 000 0D 0405	447 000 0D 0406	447 000 0D 0407	
447 000 ZA 0040	447 000 ZA 0046	447 000 ZA 0073	447 000 ZA 0074	447 000 ZA 0076
447 000 ZA 0077	447 000 ZA 0080	447 000 ZA 0081	447 000 ZA 0084	447 000 ZA 0085
447 000 ZA 0086	447 000 ZA 0087	447 000 ZA 0088		
447 000 ZB 0046	447 000 ZB 0139	447 000 ZB 0142	447 000 ZB 0143	447 000 ZB 0144
447 000 ZB 0145	447 000 ZB 0147	447 000 ZB 0148	447 000 ZB 0149	447 000 ZB 0153
447 000 ZB 0154	447 000 ZB 0155	447 000 ZB 0156	447 000 ZB 0163	447 000 ZB 0164
447 000 ZB 0167	447 000 ZB 0168	447 000 ZB 0169	447 000 ZB 0170	447 000 ZB 0171
447 000 ZB 0172				
447 000 ZD 0053	447 000 ZD 0055			
447 000 ZH 0078	447 000 ZH 0079	447 000 ZH 0080	447 000 ZH 0081	447 000 ZH 0082
447 000 ZH 0089	447 000 ZH 0090	447 000 ZH 0091	447 000 ZH 0092	447 000 ZH 0093
447 000 ZH 0094				
447 000 ZM 0020	447 000 ZM 0021	447 000 ZM 0022		
447 000 ZP 0006	447 000 ZP 0007	447 000 ZP 0010	447 000 ZP 0011	447 000 ZP 0012
447 000 ZP 0036	447 000 ZP 0037	447 000 ZP 0041	447 000 ZP 0042	

vu pour être annexé à notre



479 ORMOY VILLERS

vu pour être annexé à notre  
arrêté en date de ce jour.  
Beauvais, le

09 FEV. 2024



Pour la préfète  
et par délégation,  
La cheffe de Bureau





**479 ORMOY VILLERS Liste des parcelles incluses du remaniement.**

479 000 ZC 0004	479 000 ZC 0005	479 000 ZC 0017	479 000 ZC 0022	479 000 ZC 0025
479 000 ZC 0032	479 000 ZC 0043	479 000 ZC 0044	479 000 ZC 0045	479 000 ZC 0046
479 000 ZC 0047	479 000 ZC 0048	479 000 ZC 0049	479 000 ZC 0050	479 000 ZC 0051
479 000 ZC 0052	479 000 ZC 0053	479 000 ZC 0054	479 000 ZC 0055	479 000 ZC 0056
479 000 ZC 0057	479 000 ZC 0058	479 000 ZC 0059	479 000 ZC 0060	479 000 ZC 0061
479 000 ZC 0062	479 000 ZC 0063	479 000 ZC 0064	479 000 ZC 0065	479 000 ZC 0066
479 000 ZC 0067	479 000 ZC 0068	479 000 ZC 0069	479 000 ZC 0070	479 000 ZC 0071
479 000 ZC 0072	479 000 ZC 0073	479 000 ZC 0074		
479 000 ZD 0013	479 000 ZD 0015			
479 000 ZE 0020	479 000 ZE 0021	479 000 ZE 0022	479 000 ZE 0046	479 000 ZE 0047

est pour être annexé à notre  
arrêté en date de ce jour.

Beauvais, le

09 FEV. 2024



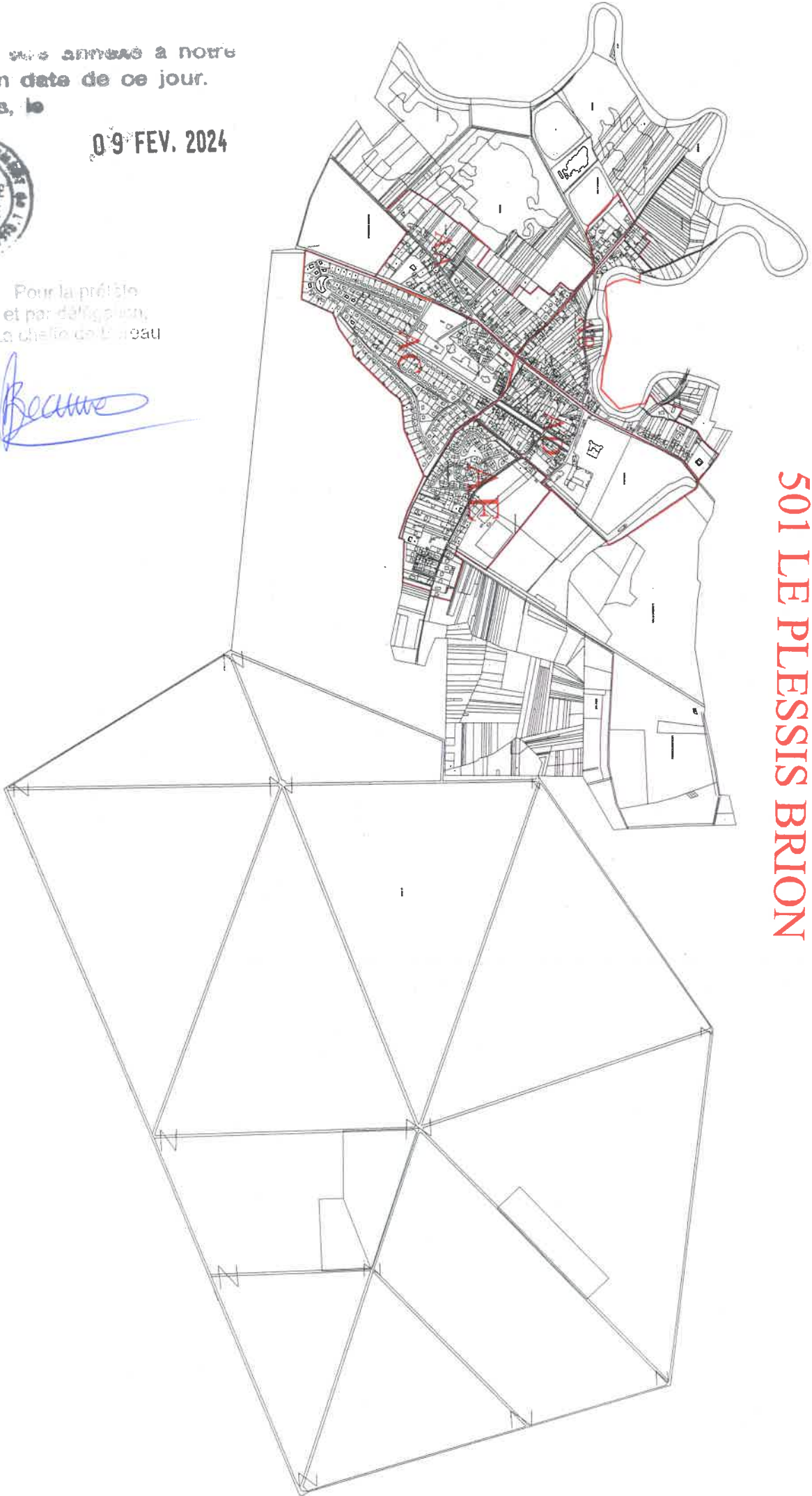
Pour la préfète  
et par délégation,  
La cheffe de Bureau

En vertu des annexes à notre  
arrêté en date de ce jour.  
Beauvais, le

09 FEV. 2024



Pour la précision  
et par délégation,  
Le chef de bureau



501 LE PLESSIS BRION









## 501 LE PLESSIS BRION : Liste des parcelles incluses du remaniement.

501 000 OB 0826	501 000 OB 0827	501 000 OB 0828	501 000 OB 0829	501 000 OB 0830
501 000 OB 0831	501 000 OB 0832	501 000 OB 0834	501 000 OB 0835	501 000 OB 0836
501 000 OB 0837	501 000 OB 0840	501 000 OB 0847	501 000 OB 0848	501 000 OB 0849
501 000 OB 0850	501 000 OB 0851	501 000 OB 0854	501 000 OB 0855	501 000 OB 0910
501 000 OB 0923	501 000 OB 0924	501 000 OB 0925	501 000 OB 0926	501 000 OB 0927
501 000 OB 0928	501 000 OB 0929	501 000 OB 0930	501 000 OB 0931	501 000 OB 0932
501 000 OB 0933	501 000 OB 0935	501 000 OB 0936	501 000 OB 0937	501 000 OB 0938
501 000 OB 0939	501 000 OB 0941	501 000 OB 0943	501 000 OB 0945	501 000 OB 0947
501 000 OB 0948	501 000 OB 0949	501 000 OB 0950	501 000 OB 0951	501 000 OB 0955
501 000 OB 0956	501 000 OB 0957	501 000 OB 0959	501 000 OB 0960	501 000 OB 0961
501 000 OB 0963	501 000 OB 0964	501 000 OB 0965	501 000 OB 0966	501 000 OB 0967
501 000 OB 0968	501 000 OB 0975	501 000 OB 0976	501 000 OB 0977	501 000 OB 0978
501 000 OB 0979	501 000 OB 0980	501 000 OB 0981	501 000 OB 0982	501 000 OB 0983
501 000 OB 0984	501 000 OB 0985	501 000 OB 0986	501 000 OB 0990	501 000 OB 0991
501 000 OB 0992	501 000 OB 0993	501 000 OB 0994	501 000 OB 0995	501 000 OB 0996
501 000 OB 0997	501 000 OB 0998	501 000 OB 0999	501 000 OB 1000	501 000 OB 1001
501 000 OB 1002	501 000 OB 1003	501 000 OB 1004	501 000 OB 1005	501 000 OB 1006
501 000 OB 1007	501 000 OB 1008	501 000 OB 1009	501 000 OB 1010	501 000 OB 1011
501 000 OB 1012	501 000 OB 1013	501 000 OB 1014	501 000 OB 1015	501 000 OB 1016
501 000 OB 1017	501 000 OB 1018	501 000 OB 1019	501 000 OB 1020	501 000 OB 1021
501 000 OB 1022	501 000 OB 1023	501 000 OB 1024	501 000 OB 1025	501 000 OB 1026
501 000 OB 1027	501 000 OB 1028	501 000 OB 1029	501 000 OB 1030	501 000 OB 1031
501 000 OB 1032	501 000 OB 1033	501 000 OB 1034	501 000 OB 1035	501 000 OB 1036
501 000 OB 1037	501 000 OB 1038	501 000 OB 1039	501 000 OB 1040	501 000 OB 1041
501 000 OB 1042	501 000 OB 1047	501 000 OB 1048	501 000 OB 1052	501 000 OB 1053
501 000 OB 1054	501 000 OB 1055	501 000 OB 1056	501 000 OB 1057	501 000 OB 1058
501 000 OB 1059	501 000 OB 1060	501 000 OB 1061	501 000 OB 1062	501 000 OB 1063
501 000 OB 1064	501 000 OB 1065	501 000 OB 1066	501 000 OB 1067	501 000 OB 1068
501 000 OB 1069	501 000 OB 1070	501 000 OB 1071	501 000 OB 1072	501 000 OB 1073
501 000 OB 1074	501 000 OB 1075	501 000 OB 1076	501 000 OB 1077	501 000 OB 1078
501 000 OB 1079				

... des années à notre  
arrêté en date de ce jour.  
Beauvais, le

09 FEV. 2024



Fouquet,  
117 rue de la République  
95000 Beauvais  
*Fouquet*

# 658 VAUCIENNES



Enregistré à notre  
le 09 FEV. 2024



Pour la préfète  
et par délégation,  
La cheffe de Bureau

A handwritten signature in blue ink, appearing to read 'Beauve'.





**658 VAUCIENNES Liste des parcelles incluses du remaniement.**

658 000 ZB 0063	658 000 ZB 0064	658 000 ZB 0065	658 000 ZB 0066	658 000 ZB 0067
658 000 ZB 0068	658 000 ZB 0069	658 000 ZB 0070	658 000 ZB 0071	658 000 ZB 0072
658 000 ZB 0074	658 000 ZB 0075	658 000 ZB 0085	658 000 ZB 0086	658 000 ZB 0087
658 000 ZB 0088	658 000 ZB 0089	658 000 ZB 0091	658 000 ZB 0092	658 000 ZB 0093
658 000 ZB 0094	658 000 ZB 0095	658 000 ZB 0096	658 000 ZB 0097	658 000 ZB 0098
658 000 ZB 0099	658 000 ZB 0100	658 000 ZB 0101	658 000 ZB 0102	658 000 ZB 0103
658 000 ZB 0104	658 000 ZB 0105	658 000 ZB 0106	658 000 ZB 0107	658 000 ZB 0108
658 000 ZB 0109	658 000 ZB 0110	658 000 ZB 0111	658 000 ZB 0112	658 000 ZB 0113
658 000 ZB 0114	658 000 ZB 0115	658 000 ZB 0116	658 000 ZB 0117	658 000 ZB 0118
658 000 ZB 0119	658 000 ZB 0120	658 000 ZB 0121	658 000 ZB 0122	658 000 ZB 0126
658 000 ZB 0127	658 000 ZB 0128	658 000 ZB 0129	658 000 ZB 0130	658 000 ZB 0132
658 000 ZB 0133	658 000 ZB 0135	658 000 ZB 0138	658 000 ZB 0141	658 000 ZB 0142
658 000 ZB 0143	658 000 ZB 0144	658 000 ZB 0145	658 000 ZB 0146	658 000 ZB 0147
658 000 ZB 0148	658 000 ZB 0149	658 000 ZB 0150	658 000 ZB 0151	658 000 ZB 0152
658 000 ZB 0153	658 000 ZB 0154	658 000 ZB 0155	658 000 ZB 0156	658 000 ZB 0157
658 000 ZB 0158	658 000 ZB 0159	658 000 ZB 0160	658 000 ZB 0161	658 000 ZB 0162
658 000 ZB 0163	658 000 ZB 0164	658 000 ZB 0165	658 000 ZB 0166	658 000 ZB 0167
658 000 ZB 0168	658 000 ZB 0169	658 000 ZB 0170	658 000 ZB 0171	658 000 ZB 0172
658 000 ZB 0173	658 000 ZB 0174	658 000 ZB 0175	658 000 ZB 0176	658 000 ZB 0177
658 000 ZB 0178	658 000 ZB 0179	658 000 ZB 0180	658 000 ZB 0181	658 000 ZB 0182
658 000 ZB 0183	658 000 ZB 0184	658 000 ZB 0185	658 000 ZB 0186	658 000 ZB 0187
658 000 ZB 0188	658 000 ZB 0189	658 000 ZB 0190	658 000 ZB 0191	
658 000 ZC 0021	658 000 ZC 0023			
658 000 ZD 0010	658 000 ZD 0011	658 000 ZD 0019		
658 000 ZE 0044				

à être annexé à notre  
procès-verbal en date de ce jour.  
Beauvais, le

09 FEV. 2024

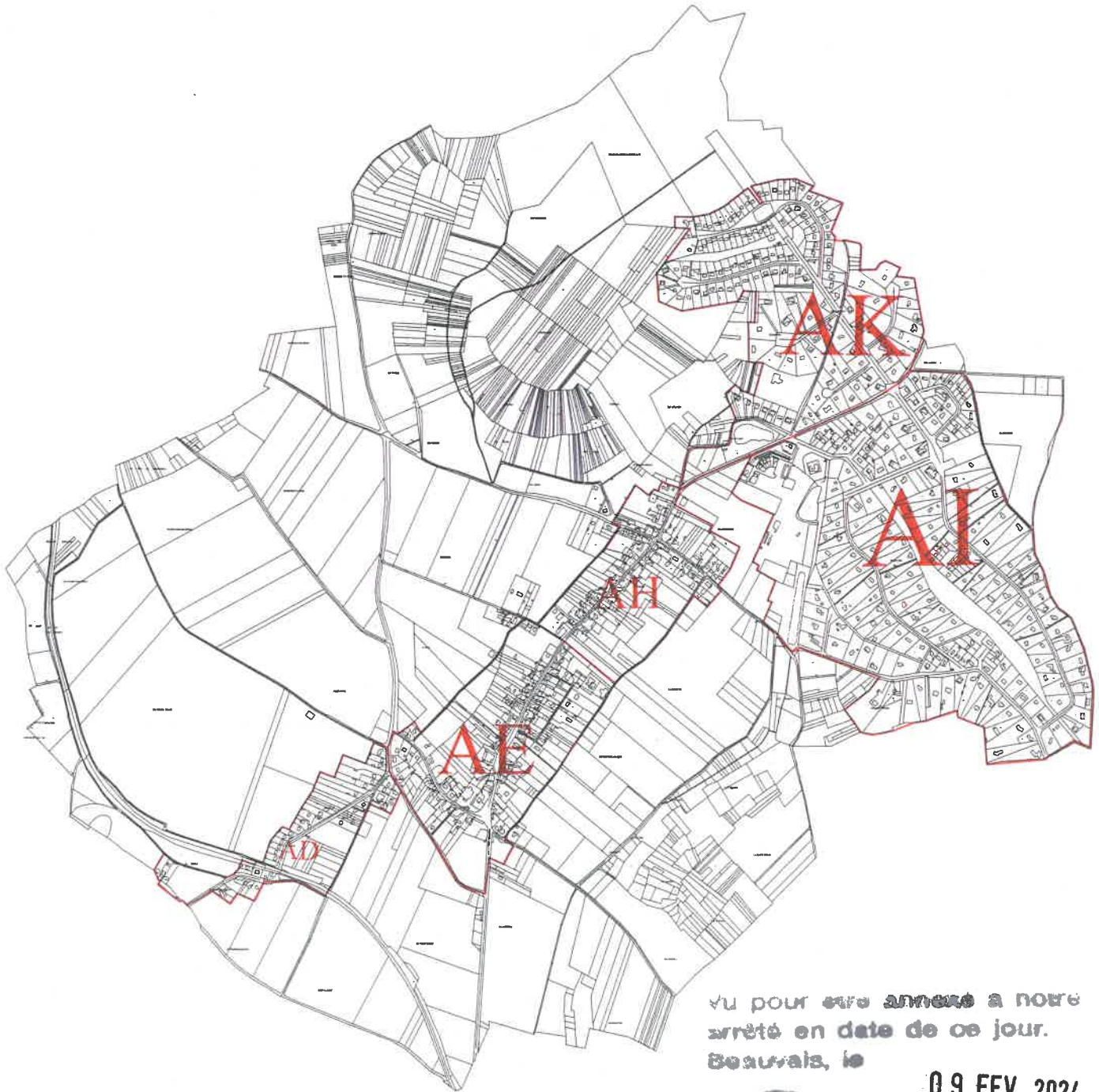


Pour la présente  
et par délégation,  
La cheffe de Bureau

*Beauvais*



# 689 VILLERS SUR COUDUN



Vu pour être annexé à notre  
arrêté en date de ce jour.  
Beauvais, le

09 FEV. 2024



Pour la préfète  
et par délégation,  
La cheffe de Bureau

*Beauvais*







**689 VILLERS SUR COUDUN : Liste des parcelles incluses du remaniement.**

689 000 AC 0006	689 000 AC 0007	689 000 AC 0008	689 000 AC 0009	689 000 AC 0010
689 000 AC 0011	689 000 AC 0012	689 000 AC 0013	689 000 AC 0014	689 000 AC 0015
689 000 AC 0016	689 000 AC 0017	689 000 AC 0018	689 000 AC 0021	689 000 AC 0022
689 000 AC 0025	689 000 AC 0026	689 000 AC 0027	689 000 AC 0028	689 000 AC 0029
689 000 AC 0030	689 000 AC 0031	689 000 AC 0032	689 000 AC 0033	689 000 AC 0034
689 000 AC 0035	689 000 AC 0036	689 000 AC 0041	689 000 AC 0042	689 000 AC 0044
689 000 AC 0046	689 000 AC 0047	689 000 AC 0048	689 000 AC 0049	689 000 AC 0050
689 000 AC 0051	689 000 AC 0052	689 000 AC 0053	689 000 AC 0054	689 000 AC 0055
689 000 AC 0056	689 000 AC 0057	689 000 AC 0058	689 000 AC 0059	689 000 AC 0060
689 000 AC 0062	689 000 AC 0063	689 000 AC 0064	689 000 AC 0065	689 000 AC 0067
689 000 AC 0068	689 000 AC 0078	689 000 AC 0079	689 000 AC 0080	689 000 AC 0081
689 000 AC 0084	689 000 AC 0085	689 000 AC 0086	689 000 AC 0087	689 000 AC 0088
689 000 AC 0089	689 000 AC 0090	689 000 AC 0091	689 000 AC 0092	689 000 AC 0093
689 000 AC 0097	689 000 AC 0098	689 000 AC 0102	689 000 AC 0104	689 000 AC 0105
689 000 AC 0106	689 000 AC 0107	689 000 AC 0115	689 000 AC 0116	689 000 AC 0117
689 000 AC 0119	689 000 AC 0120	689 000 AC 0122	689 000 AC 0123	689 000 AC 0125
689 000 AC 0126	689 000 AC 0127	689 000 AC 0128	689 000 AC 0129	689 000 AC 0130
689 000 AC 0131	689 000 AC 0132	689 000 AC 0139	689 000 AC 0140	689 000 AC 0141
689 000 AC 0142	689 000 AC 0143	689 000 AC 0144	689 000 AC 0145	689 000 AC 0146
689 000 AC 0147	689 000 AC 0148	689 000 AC 0149	689 000 AC 0150	689 000 AC 0152
689 000 AC 0153	689 000 AC 0154	689 000 AC 0155	689 000 AC 0156	689 000 AC 0157
689 000 AC 0158	689 000 AC 0161	689 000 AC 0162	689 000 AC 0163	689 000 AC 0164
689 000 AC 0165	689 000 AC 0166	689 000 AC 0171	689 000 AC 0174	689 000 AC 0178
689 000 AC 0181	689 000 AC 0182	689 000 AC 0183	689 000 AC 0184	689 000 AC 0185
689 000 AC 0186	689 000 AC 0187	689 000 AC 0188	689 000 AC 0189	689 000 AC 0191
689 000 AC 0192	689 000 AC 0193	689 000 AC 0194	689 000 AC 0195	689 000 AC 0196
689 000 AC 0200	689 000 AC 0201	689 000 AC 0202	689 000 AC 0203	689 000 AC 0204
689 000 AC 0205	689 000 AC 0206	689 000 AC 0207	689 000 AC 0208	689 000 AC 0209
689 000 AC 0210	689 000 AC 0212	689 000 AC 0213		
689 000 ZB 0010	689 000 ZB 0011	689 000 ZB 0012	689 000 ZB 0013	689 000 ZB 0016
689 000 ZB 0034	689 000 ZB 0041	689 000 ZB 0042	689 000 ZB 0043	689 000 ZB 0046
689 000 ZB 0047	689 000 ZB 0048	689 000 ZB 0049	689 000 ZB 0050	689 000 ZB 0051
689 000 ZC 0061	689 000 ZC 0062	689 000 ZC 0063	689 000 ZC 0064	689 000 ZC 0065
689 000 ZC 0066	689 000 ZC 0067	689 000 ZC 0068	689 000 ZC 0069	689 000 ZC 0070
689 000 ZC 0071	689 000 ZC 0072	689 000 ZC 0073	689 000 ZC 0100	689 000 ZC 0101
689 000 ZC 0102	689 000 ZC 0103	689 000 ZC 0104		
689 000 ZD 0011	689 000 ZD 0043	689 000 ZD 0044		
689 000 ZE 0050	689 000 ZE 0066	689 000 ZE 0067	689 000 ZE 0068	689 000 ZE 0069
689 000 ZE 0088	689 000 ZE 0089	689 000 ZE 0090	689 000 ZE 0130	689 000 ZE 0131
689 000 ZE 0137	689 000 ZE 0138	689 000 ZE 0144	689 000 ZE 0147	689 000 ZE 0149
689 000 ZE 0150	689 000 ZE 0154	689 000 ZE 0155	689 000 ZE 0156	689 000 ZE 0157

... suite annexes a notre  
 arrêté en date de ce jour.  
 Beauvais, le 09 FEV. 2024



Pour la préfète  
 et par délégation,  
 La cheffe de Bureau